Купить 4-комнатн. дом, 102 м²

Московская область, городской округ Коломна, деревня Сурино, 17В

Комнат:	4
Этажей:	2
Площадь:	102 м²
Жилая:	70 м²
Участок:	39 сот

8 000 000 руб.

78 431 руб./м²

ID: 1325375

Тип сделки	Продажа
Тип продажи	Свободная
Год постройки	2020
Тип здания	Деревянный
ВРИ	ИЖС
Ремонт	Косметический
Высота потолков, м	2.7 м
Отопление	Электрическое
Водоснабжение	Скважина
Санузел	2
Раздельных санузлов	1
Совмещенных санузлов	1
Коммуникации	Водоснабжение, Электричество
Возможна ипотека	Да

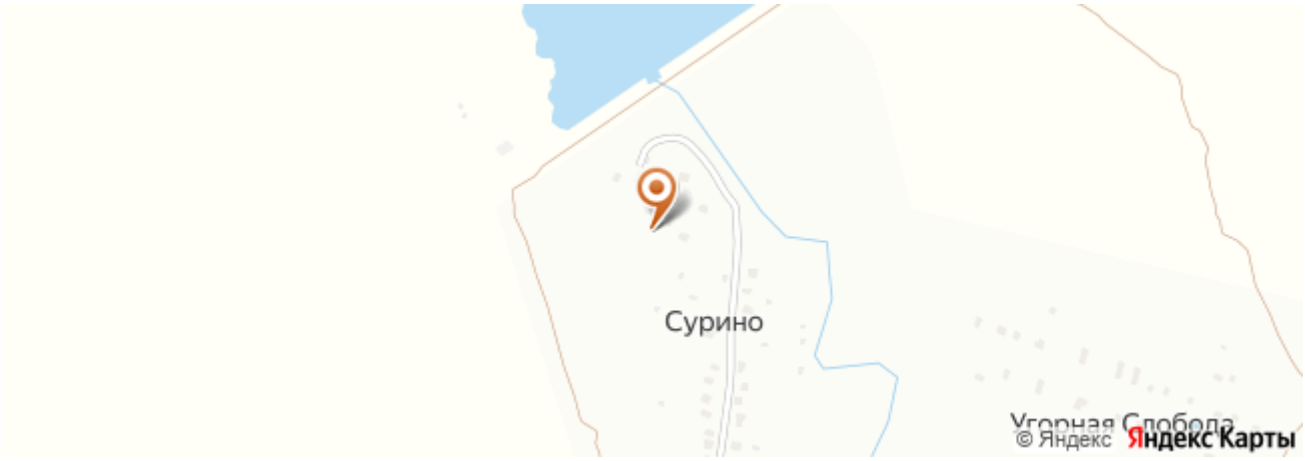

Дополнительная информация

Код объекта: 1325375. Продаётся уникальный земельный участок у реки – идеальное место для вашего загородного дома! Описание участка: Площадь: 39 соток Расположение: у живописной реки Щелинка На участке находятся два деревянных дома: Дом №1: 2 этажа Общая площадь: 58 м² Отопление: электрическое и печное Септик, вода, качественная отделка Дом №2: 2 этажа Общая площадь: 44,4 м² Оба дома зарегистрированы, имеют отдельные адреса. Все документы проверены и полностью готовы к сделке. Дополнительные преимущества: Фундамент для строительства нового жилого дома уже заложен Участок огорожен забором Идеальное место для отдыха: Тишина и спокойствие Прекрасные возможности для охоты и рыбалки Близость леса и воды Звоните прямо сейчас! Мы ответим на любые ваши вопросы и поможем сделать правильный выбор. Ипотечные условия: Ипотека от 5.3% годовых Возможность покупки без первоначального взноса Помощь в одобрении ипотеки (одобряем в 90% случаев) Страхование всего срока кредита со скидкой 50% Полное юридическое сопровождение сделки Не упустите шанс стать владельцем уникального земельного участка с готовым жильём и возможностями для дальнейшего развития!

Фотографии

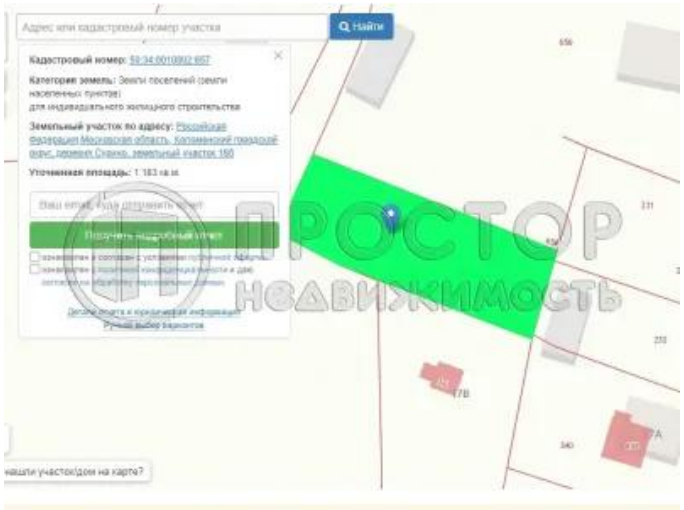
Адрес или кадастровый номер участка
Найти
Кадастровый номер:
Категория земель:
Земельный участок по адресу:
Уточненная площадь:
Получить подробный отчет
Не нашли участок/дом на карте?

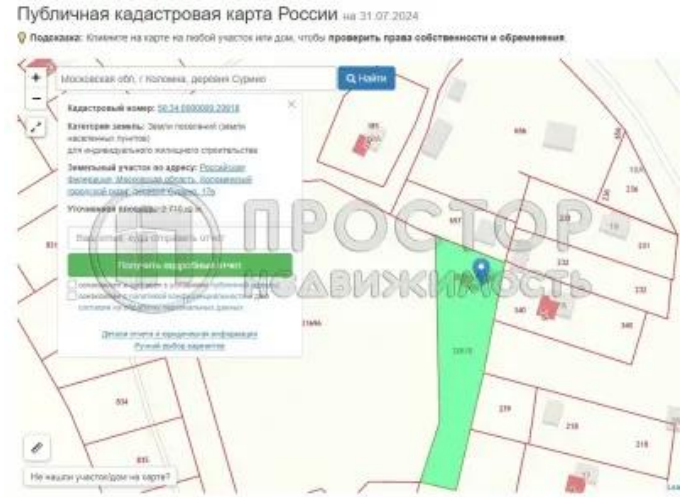
Публичная кадастровая карта России на 31.07.2024
Подсказка: Кликните на карте на любой участок или дом, чтобы проверить права собственности и обременения.
Найти
Кадастровый номер:
Категория земель:
Земельный участок по адресу:
Уточненная площадь:
Получить подробный отчет
Не нашли участок/дом на карте?